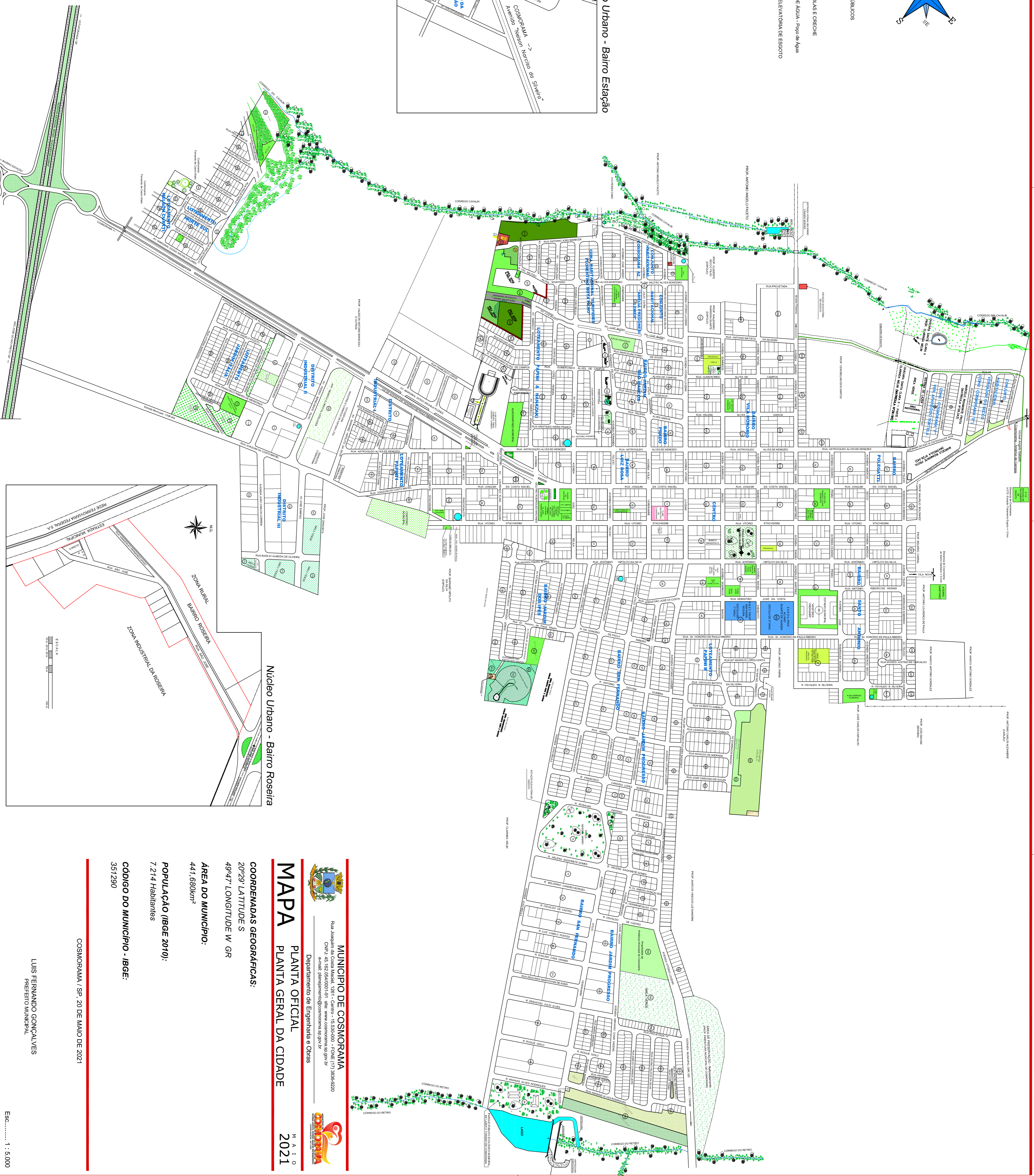
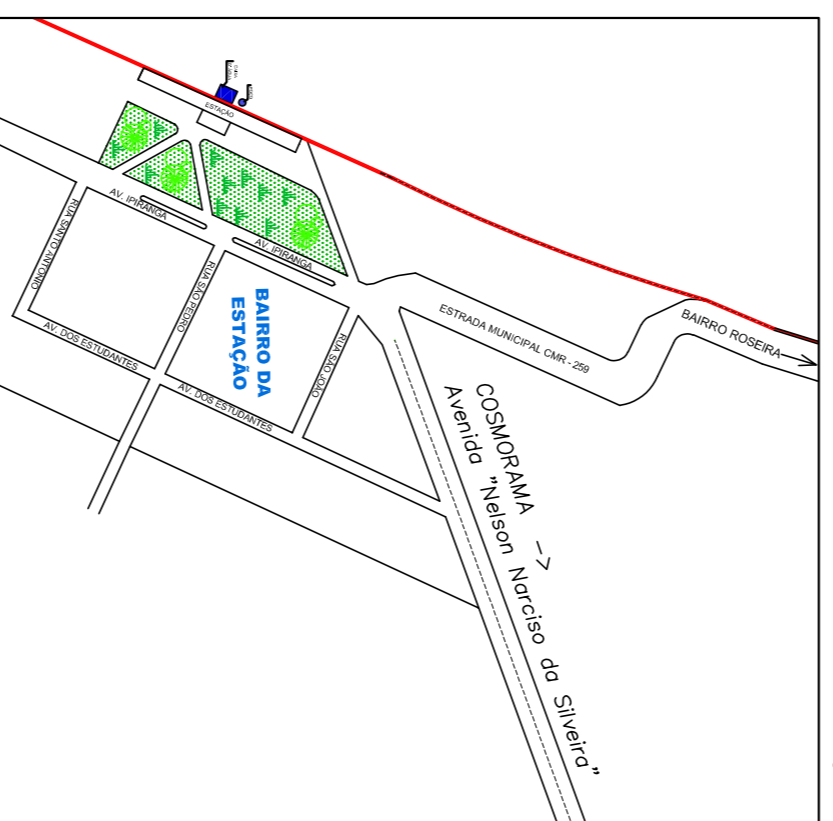
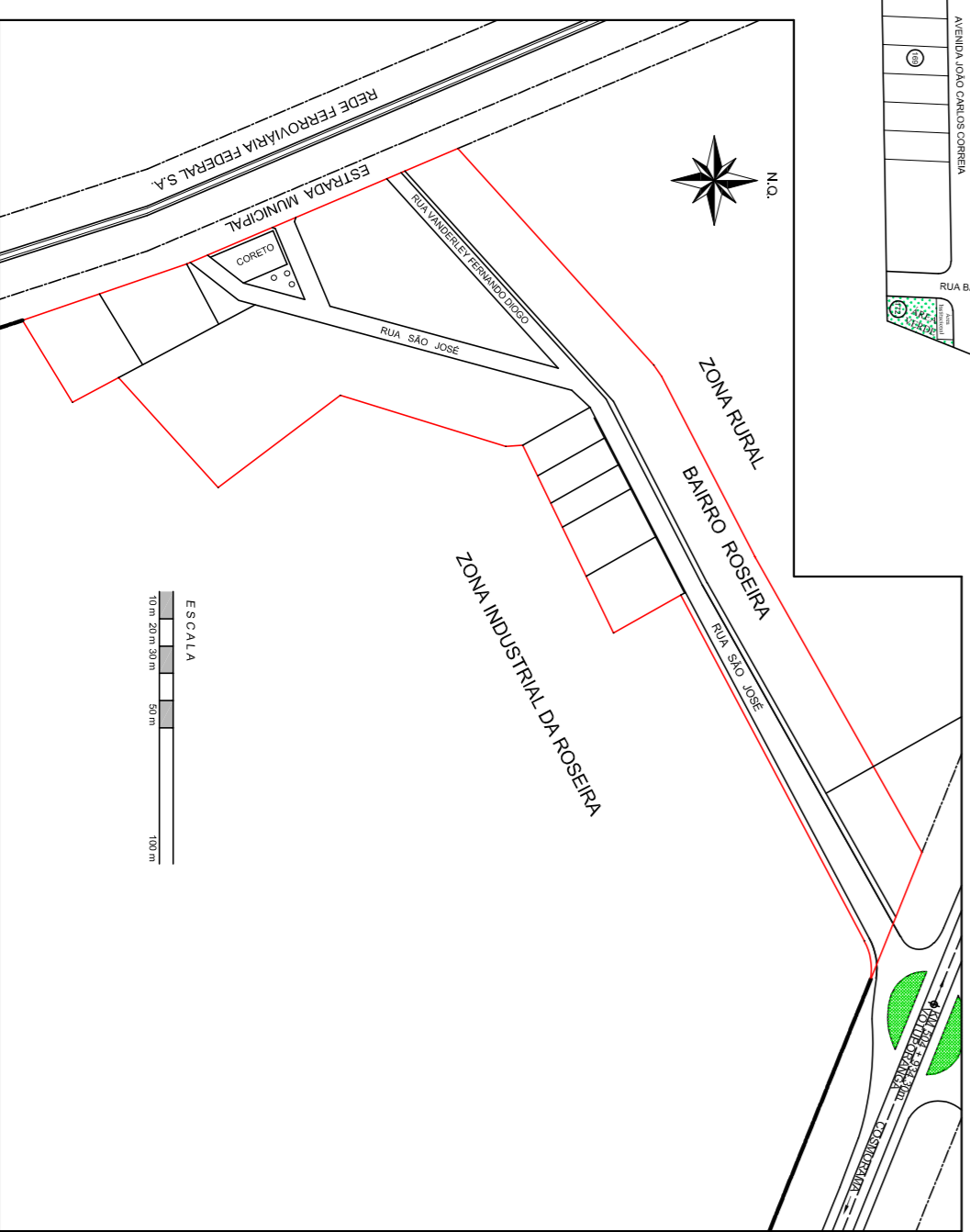


- TEMAS:
- IMOVEIS PUBLICOS
 - ESCOLAS
 - PREF. ESCOLAS E CRECHE
 - SISTEMA DE AGUA - Poço de Água
 - ESTAÇÃO ELEVADORA DE ESOTO

Núcleo Urbano - Bairro Estação



Núcleo Urbano - Bairro Roseira



MUNICÍPIO DE COSMORAMA
 Rua Jansen, 100 - Centro - Cosmorama - SP
 CEP: 145.162-000/001-51 - site: www.cosmorama.sp.gov.br
 e-mail: planejamento@cosmorama.sp.gov.br
 Departamento de Engenharia e Obras



MAPA
 PLANTA OFICIAL
 PLANTA GERAL DA CIDADE

M A I O
 2021

COORDENADAS GEOGRÁFICAS:
 20°29' LATITUDE S
 49°47' LONGITUDE W GR

ÁREA DO MUNICÍPIO:
 441,680km²

POPULAÇÃO (IBGE 2010):
 7.214 Habitantes

CÓDIGO DO MUNICÍPIO - IBGE:
 351290

COSMORAMA / SP - 20 DE MAIO DE 2021

LUIS FERNANDO GONCALVES
 PREFEITO MUNICIPAL

Escala: 1 : 5.000