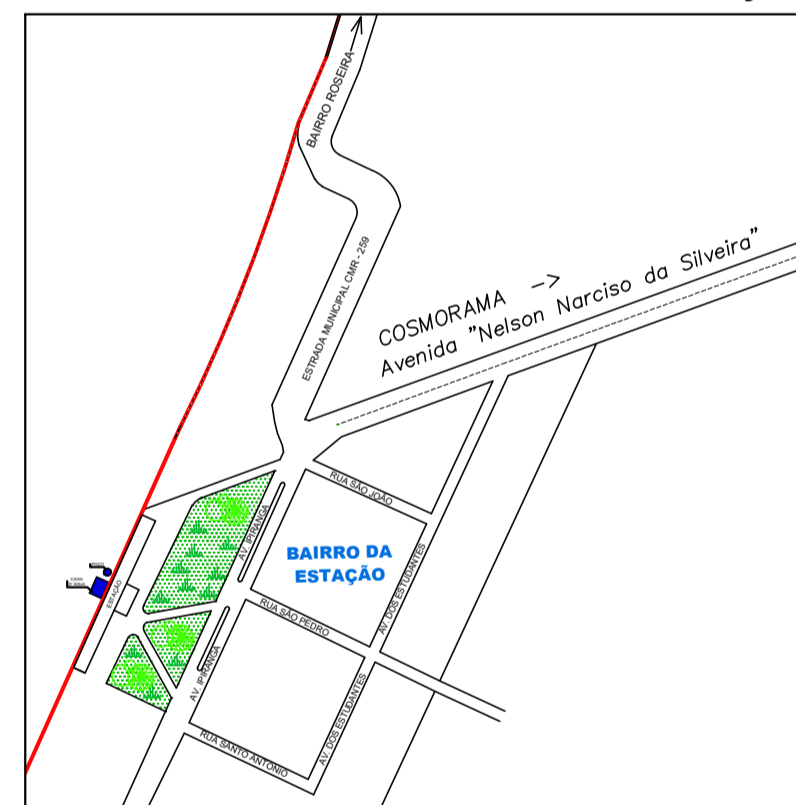


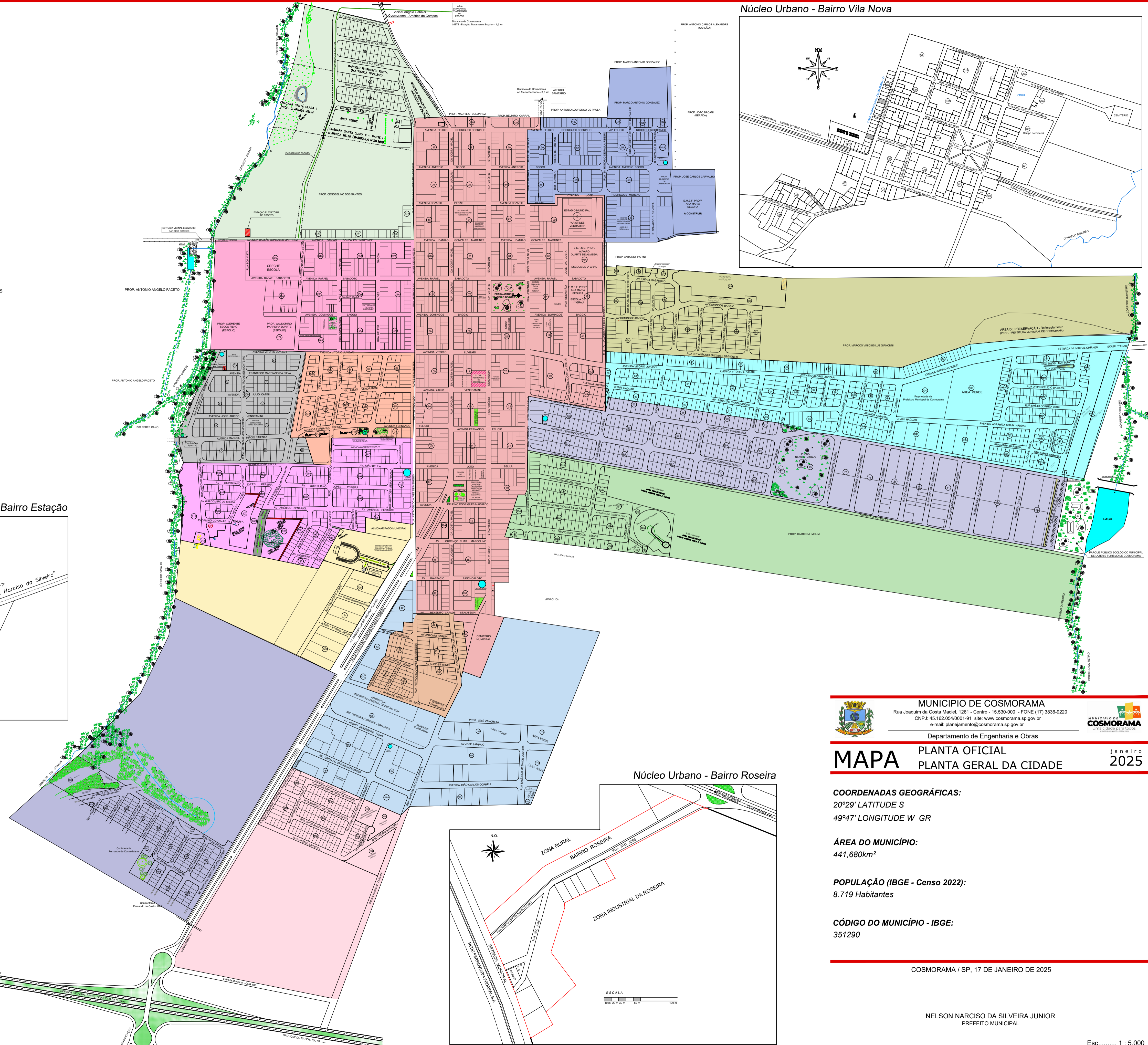
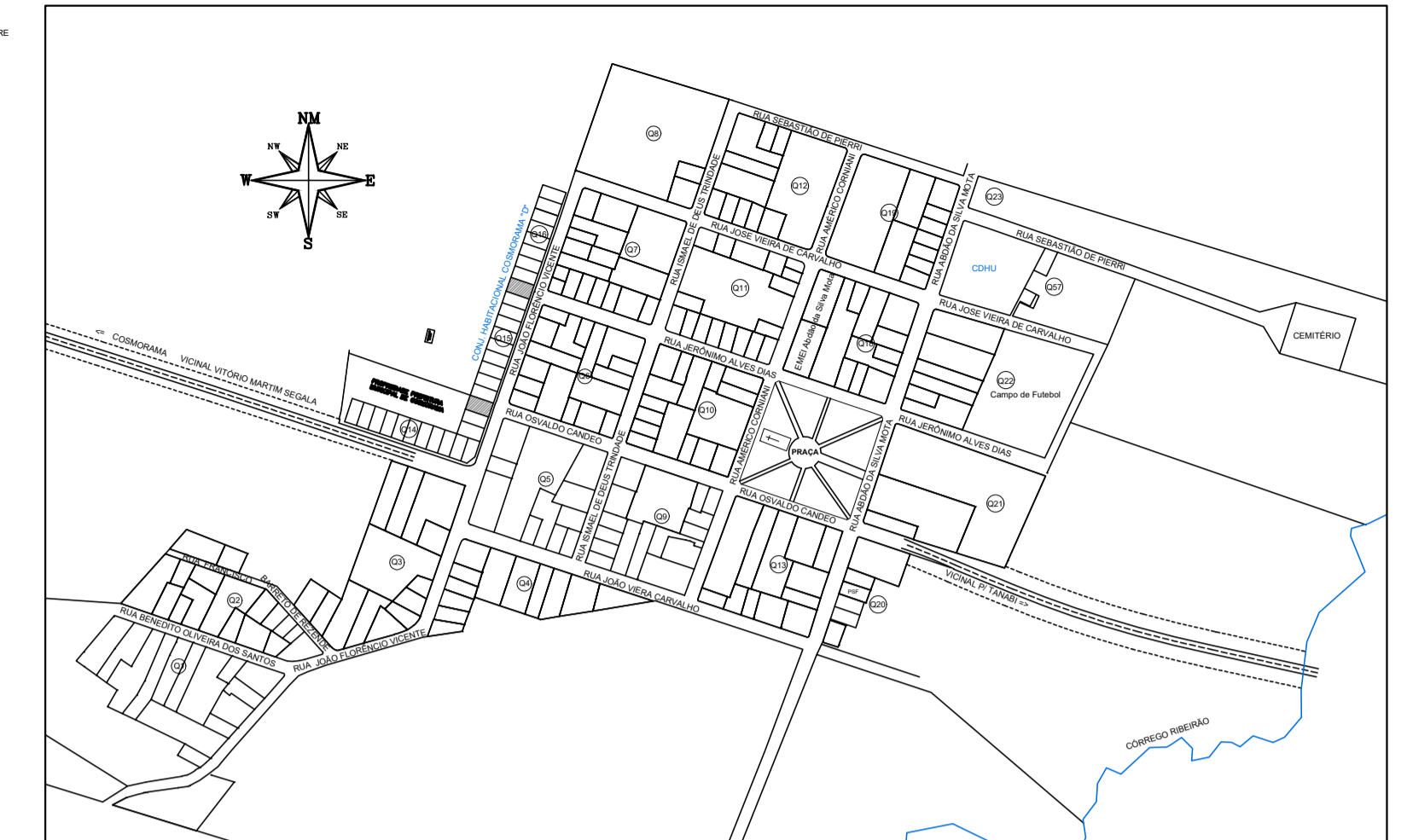
LEGENDA DOS BAIRROS

- CENTRO
- SANTO ANTONIO
- SAN FERNANDO
- JARDIM PROGRESSO
- VALE DAS EMAS
- JARDIM DOS IPÊS
- JARDIM DAS JABOTICABEIRAS
- VALE DO JATOBÁ
- SÃO MARCOS
- VALE DAS ÁGUAS
- JARDIM DAS PALMEIRAS
- BOA VISTA
- VILA HONÓRIO
- VALE DOS LÍRIOS
- PARQUE INDUSTRIAL
- JARDIM ITALIA

Núcleo Urbano - Bairro Estação



Núcleo Urbano - Bairro Vila Nova



MUNICÍPIO DE COSMORAMA
Rua Joaquim da Costa Maciel, 1261 - Centro - 15.530-000 - FONE: (17) 3836-9220
CNPJ: 45.162.054/0001-01 site: www.cosmorama.sp.gov.br
e-mail: planejamento@cosmorama.sp.gov.br



Departamento de Engenharia e Obras

MAPA PLANTA OFICIAL
PLANTA GERAL DA CIDADE

janeiro
2025

COORDENADAS GEOGRÁFICAS:
20°29' LATITUDE S
49°47' LONGITUDE W GR

ÁREA DO MUNICÍPIO:
441,680km²

POPULAÇÃO (IBGE - Censo 2022):
8.719 Habitantes

CÓDIGO DO MUNICÍPIO - IBGE:
351290

COSMORAMA / SP, 17 DE JANEIRO DE 2025

NELSON NARCISO DA SILVEIRA JUNIOR
PREFEITO MUNICIPAL

Esc..... 1 : 5.000